






LICENCE PROFESSIONNELLE CARTOGRAPHIE, TOPOGRAPHIE ET SYSTÈMES D'INFORMATION GÉOGRAPHIQUE

CARTE D'IDENTITÉ

- > Domaine : Sciences Humaines et Sociales
- > En formation initiale
- > [En formation continue](#)
- > Accessible en [Validation des Acquis \(VAE\)](#)
- > [60 crédits ECTS](#)
- > 1 année
-  La Rochelle

 - de 1 mois pour accéder au 1er emploi

 67 % des diplômés sont en emploi
selon une étude réalisée 18 mois après obtention du diplôme

CANDIDATER

<https://www.univ-larochelle.fr/formation/admission-inscription-et-scolarite/candidatures-et-inscriptions/candidater-universite-la-rochelle/>

CONTACT

Site Lettres, Langues, Arts et Sciences Humaines
1 parvis Fernand Braudel
17042 La Rochelle cedex 1
Téléphone : + 33 (0)5 46 45 68 00
Web :
Courriel : licencepro.sig@univ-lr.fr

OBJECTIFS

> Le mot du responsable

“ Vous êtes passionné d'environnement, géographie, topographie, biologie, sciences de la terre, informatique et vous souhaitez bénéficier d'une insertion professionnelle rapide ? Devenez technicien géomaticien grâce à la licence professionnelle Cartographie, topographie et systèmes d'information géographique (SIG). A l'issue de cette formation, les outils SIG (données, techniques de saisie, structuration et représentation des données) 'auront plus de secret pour vous ! Vous serez également capable de mettre en place et d'administrer des bases de données avec une bonne pratique de la programmation informatique, y compris sur les domaines liés au web. Pour en savoir plus sur cette formation, consulter le site : <http://lpsig.univ-lr.fr>

Frédéric Pouget



Frédéric Pouget

✓ ADMISSION

> Votre profil

Vous êtes titulaire d'un Bac+2 : diplôme national validant 2 années d'études supérieures dans un domaine de formation compatible ou d'une validation des études.

> Comment candidater ?

La sélection des candidats est réalisée sur dossier.

Vous souhaitez [candidater en Licence professionnelle](#)

📄 PROGRAMME

> Langue, réglementation et réseau professionnel

Anglais

Langue d'enseignement
français - anglais

Volume horaire
15h (15h travaux dirigés)

2 crédits ECTS

Code de l'EC
546-0-01

Découverte de l'environnement professionnel

Volume horaire
6h (6h travaux dirigés)

1 crédit ECTS

Code de l'EC
546-0-02

SIG - aménagement du territoire et réglementation

Volume horaire
12h (12h travaux dirigés)

2 crédits ECTS

Code de l'EC
546-0-03

> Théorie et pratique des SIG

Analyse et traitement des données géographiques

Volume horaire
30h (30h travaux dirigés)

2 crédits ECTS

Code de l'EC
546-0-13

Pratique des logiciels SIG (ArcGIS - QGIS-FME)

Volume horaire
42h (42h travaux dirigés)

3 crédits ECTS

Code de l'EC
546-0-12

Théorie des SIG

Volume horaire 37h 30min (18h cours magistraux - 19h 30min travaux dirigés)
3 crédits ECTS
Code de l'EC 546-0-11

> Géodésie et cartographie

Bases de la cartographie

Volume horaire 18h (18h travaux dirigés)
3 crédits ECTS
Code de l'EC 546-0-21

Cartographie thématique

Volume horaire 21h (21h travaux dirigés)
2 crédits ECTS
Code de l'EC 546-0-22

> Bases de données spatiales

Bases de données spatiales (POSTGRE/POSTGIS)

Volume horaire 24h (24h travaux dirigés)
2 crédits ECTS
Code de l'EC 546-0-32

Conception des bases de données et langage SQL

Volume horaire 39h (39h travaux dirigés)
3 crédits ECTS
Code de l'EC 546-0-31

> Web et programmation

Apprentissage de la programmation (Python)

Volume horaire 27h (27h travaux dirigés)
2 crédits ECTS
Code de l'EC 546-0-42

Bases des applications Web (HTML/CSS/PHP)

Volume horaire 31h 30min (31h 30min travaux dirigés)
2 crédits ECTS
Code de l'EC 546-0-41

> Géomatique opérationnelle

Analyse spatiale avancée

Volume horaire 18h (18h travaux dirigés)
2 crédits ECTS
Code de l'EC 546-0-51

Anglais technique (SIG - informatique)

Langue d'enseignement français - anglais
Volume horaire 15h (15h travaux dirigés)
2 crédits ECTS
Code de l'EC 546-0-53

Pratique avancée des logiciels SIG

Volume horaire 19h 30min (19h 30min travaux dirigés)
2 crédits ECTS
Code de l'EC 546-0-52

> Télédétection et GNSS

GNSS et applications GEO-MOBILES

Volume horaire 9h (9h travaux dirigés)
1 crédit ECTS
Code de l'EC 546-0-62

Télédétection spatiale (satellites-drones)

Volume horaire 18h (18h travaux dirigés)
1 crédit ECTS
Code de l'EC 546-0-61

> Programmation SIG et webSIG

Applications Web SIG (QGis server-Leaflet)

Volume horaire 39h (39h travaux dirigés)
2 crédits ECTS
Code de l'EC 546-0-72

Programmation SIG (Python/PyQGIS)

Volume horaire 33h (33h travaux dirigés)
2 crédits ECTS
Code de l'EC 546-0-71

> Stage et projet tutoré

Projet tutoré

Volume horaire
37h 30min (37h 30min travaux dirigés)
5 crédits ECTS
Code de l'EC
546-0-82

Stage (16 semaines)

16 crédits ECTS
Code de l'EC
546-0-81-STAG

> Règlements et programmes

 [RÈGLEMENT DES ÉTUDES LICENCE PROFESSIONNELLE CARTOGRAPHIE, TOPOGRAPHIE ET SYSTÈMES D'INFORMATION GÉOGRAPHIQUE](https://formations.univ-larochelle.fr/IMG/pdf/lru_re_2024_licence_professionnelle_sig.pdf)
https://formations.univ-larochelle.fr/IMG/pdf/lru_re_2024_licence_professionnelle_sig.pdf

> Interaction avec le monde professionnel

Depuis 10 ans, la professionnalisation est assurée par :

- un contenu en phase avec les attentes du monde professionnel
- un contenu évolutif
- une présence forte d'intervenants du monde professionnel dans la formation (plus de 50% des heures environ)
- la réalisation de très nombreuses visites de sites professionnels durant la formation
- la participation des étudiants à des manifestations professionnelles (salons, conférences, journées)
- la réalisation des projets tuteurés, pour des organismes professionnels

De nombreux partenariats sont développés pour l'encadrement des projets tuteurés et l'intervention de professionnels tout au long de la formation.

Partenaires : Le Syndicat Informatique de Charente-Maritime, SOLURIS, ESRI France (éditeur de logiciel), 2D3D.gis (Société spécialisée en SIG), La Mairie de La Rochelle, l'UNIMA (Syndicat mixte d'aménagement des marais de Charente-Maritime).

ET APRÈS

> Poursuite d'études

La licence professionnelle a pour vocation une insertion professionnelle directe

> Secteurs d'activité

- Administration publique, science politique
- BTP, aménagement, énergie
- Environnement, écologie, littoral
- Informatique, Web, images, télécommunications

> Métiers

Technicien géomaticien (technicien SIG)
Chargé de mission en environnement ou agriculture spécialisé en SIG
Développeur SIG

Informations présentées sous réserve de modifications

fichier généré le 9 septembre 2024 15h18min