


Promotion  
2021-2022

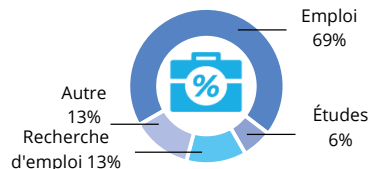
Taux de réussite : 100 %  
 Nombre de diplômés : 17  
 Taux de réponse : 94 %

Nombre de répondants : 16  
 5 femme(s)  
 11 homme(s)

Statut de formation des répondants  
 Initiale : 13  
 Continue : 3  
 Contrat d'apprentissage : 0  
 Contrat de professionnalisation : 0

 100 % des répondants recommandent cette formation

### Situation à 6 mois



### Diplôme de poursuite d'études \*

Un master : 0 (0 %)      Autre : 1 (100 %)  
 Un doctorat : 0 (0 %)      NR : 0  
 Un concours de la fonction publique : 0 (0 %)  
 Un diplôme d'ingénieur : 0 (0 %)  
 Un diplôme d'école de commerce : 0 (0 %)

\* dont 100% en contrat d'apprentissage.

### Lieu de poursuite d'études

Charente-Maritime - LRUniv : 0 (0 %)      NR : 0  
 Charente-Maritime - Hors LRUniv : 0 (0 %)  
 Nouvelle-Aquitaine (hors 17) : 0 (0 %)  
 Autres régions : 1 (100 %)  
 Étranger : 0 (0 %)

### L'accès à l'emploi

Temps médian d'accès à l'emploi occupé au 1er mars : 0 mois.  
 40 % des diplômés accèdent à cet emploi suite à un stage ou à un contrat d'alternance.  
 L'emploi occupé au 1er mars 2023 est le premier emploi occupé depuis l'obtention du diplôme pour 91 % des répondants.

### Salaires

Salaires médian : 1830 €  
 Salaire min. : 1600 €  
 Salaire max. : 2267 €  
 Nombre concerné : 11

### Type de contrat

CDI : 6 (55 %)      Auto-entrepreneur, prof. libérale, indép., chef d'entreprise : 0 (0 %)  
 CDD : 5 (45 %)  
 Contrat de professionnalisation : 0 (0 %)      NR : 0  
 Autre : 0 (0 %)

### Catégorie socioprofessionnelle

Cadres et Prof. Intel. Sup. : 3 (27 %)  
 Prof. Interm., techs, agts de maîtrise : 8 (73 %)  
 Employés, ouvriers : 0 (0 %)  
 NR : 0

### Type d'employeur

Une entreprise privée : 3 (30 %)      Une association : 1 (10 %)  
 La fonction publique : 5 (50 %)      Vous-même : 0 (0 %)  
 Une entreprise publique : 1 (10 %)      Un particulier : 0 (0 %)  
 Profession libérale ou indépendant : 0 (0 %)      Autre : 0 (0 %)  
 NR : 1

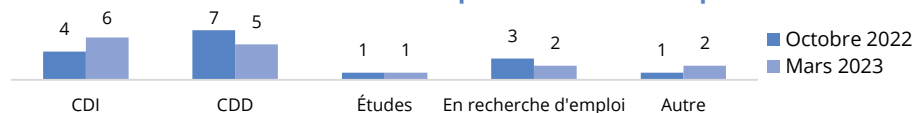
### Lieu de travail

Charente-Maritime : 2 (18 %)      NR : 0  
 Nouvelle-Aquitaine (hors 17) : 2 (18 %)  
 Autres régions : 7 (64 %)  
 Étranger : 0 (0 %)


### Quotité travaillée

Temps plein : 11 (100 %)  
 Temps partiel : 0 (0 %)  
 NR : 0


### Evolution de la situation après obtention du diplôme



### Satisfaction de l'emploi à 6 mois



### Adéquation emploi/diplôme à 6 mois



## Devenir des diplômés 2021-2022 de licence professionnelle Cartographie, topographie et systèmes d'information géographique

		Premier emploi exercé depuis l'obtention du diplôme			Emploi exercé 6 mois après l'obtention du diplôme (Mars 2023)					
Sexe	Statut de la formation suivie	Intitulé de l'emploi	Missions exercées	Type de contrat	Intitulé de l'emploi	Missions exercées	Type de contrat	Région d'emploi	Durée du travail	Revenu net mensuel en Euros
Femme	Initiale	Technicienne SIG	Réalisation de cartographies, publication et valorisation de l'atlas des mammifères	CDD*	Géomaticienne - technicienne SIG	Réalisation de cartographies, déploiement et gestion de l'application Geotrek, déploiement et gestion de l'application Geonature	CDD	Grand Est	Temps plein	1500-1750
Femme	Initiale	Technicienne SIG	Mise en place du service SIG, cartographie, traitement de données, application terrain	CDD	Technicienne SIG	Mise en place du service SIG, cartographie, traitement de données, application terrain	CDD	Normandie	Temps plein	1500-1750
Femme	Initiale	Gestionnaire de base de données	Gestion de la base de données biodiversité, assurer un lien permanent entre l'outil de bancarisation des données et l'outil de collecte, etc.	CDI	Gestionnaire de base de données	Gestion de la base de données biodiversité, assurer un lien permanent entre l'outil de bancarisation des données et l'outil de collecte, etc.	CDI	Nouvelle-Aquitaine	Temps plein	1750-2000
Femme	Continue	Cartographe	Prospection cartographique avec production de cartes, mise à jour et mise en forme de données, création d'outils d'automatisation (Atlas QGIS et plugin), réalisation d'études préliminaires pour l'aide à la décision (sur des logiciels métiers tels que WindPro) avec rédaction d'un compte-rendu et production de cartes et photomontages (études de visibilité, études d'ombres, études de contraintes aéronautiques, etc.)	CDI*	Cartographe	Prospection cartographique avec production de cartes, mise à jour et mise en forme de données, création d'outils d'automatisation (Atlas QGIS et plugin), réalisation d'études préliminaires pour l'aide à la décision (sur des logiciels métiers tels que WindPro) avec rédaction d'un compte-rendu et production de cartes et photomontages (études de visibilité, études d'ombres, études de contraintes aéronautiques, etc.)	CDI	Nouvelle-Aquitaine	Temps plein	>2000
Homme	Initiale	Géomaticien	Administration et développement de la base de données eau et assainissement, missions diverses et support pour d'autres services	CDD*	Géomaticien	Administration et développement de la base de données eau et assainissement, missions diverses et support pour d'autres services	CDD	Bretagne	Temps plein	1500-1750
Homme	Initiale	Technicien SIG	Gestion de base de données, production de cartes, WebSIG, aide à la décision, etc.	CDI*	Technicien SIG	Gestion de base de données, production de cartes, WebSIG, aide à la décision, etc.	CDI	Nouvelle-Aquitaine	Temps plein	1750-2000
Homme	Initiale	Développeur informatique	Développement informatique, déploiement d'applications web, données, dans le domaine des portails de données géographiques	CDI	Développeur informatique	Développement informatique, déploiement d'applications web, données, dans le domaine des portails de données géographiques	CDI	Pays de la Loire	Temps plein	1750-2000
Homme	Initiale	Technicien SIG	Analyse des besoins, création d'une base de données, création d'un web SIG, intégration des données existantes	CDD*	En recherche d'emploi					

\* Grâce au(x) stage(s) ou au contrat d'alternance effectué(s) pendant la licence professionnelle

NR : Non renseigné

**Devenir des diplômés 2021-2022 de licence professionnelle Cartographie, topographie et systèmes d'information géographique**

Sexe	Statut de la formation suivie	Premier emploi exercé depuis l'obtention du diplôme			Emploi exercé 6 mois après l'obtention du diplôme (Mars 2023)					
		Intitulé de l'emploi	Missions exercées	Type de contrat	Intitulé de l'emploi	Missions exercées	Type de contrat	Région d'emploi	Durée du travail	Revenu net mensuel en Euros
Homme	Initiale	Technicien SIG	Assurer le développement et le déploiement du système d'information géographique de la collectivité, contribuer à la maintenance des données, assistance auprès des agents de la ville utilisant le SIG	CDD	Technicien SIG	Assurer le développement et le déploiement du système d'information géographique de la collectivité, contribuer à la maintenance des données, assistance auprès des agents de la ville utilisant le SIG	CDD	Hauts-de-France	Temps plein	1750-2000
Homme	Initiale	Chargé de mission SIG	Administrer les outils SIG existants, administrer le web SIG et le faire évoluer suivant les besoins des utilisateurs (mise à jour des données, modification de symbologie, paramétrage des fiches d'informations et des recherches, création / suppression de comptes, etc.), analyser et résoudre les dysfonctionnements techniques, les faire remonter aux éditeurs si nécessaire, gérer l'application SIG mobile (préparation de cartes pour le terrain, assistance, etc.), etc.	CDD*	Chargé de mission SIG	Administrer les outils SIG existants, administrer le web SIG et le faire évoluer suivant les besoins des utilisateurs (mise à jour des données, modification de symbologie, paramétrage des fiches d'informations et des recherches, création / suppression de comptes, etc.), analyser et résoudre les dysfonctionnements techniques, les faire remonter aux éditeurs si nécessaire, gérer l'application SIG mobile (préparation de cartes pour le terrain, assistance, etc.), etc.	CDD	Pays de la Loire	Temps plein	1500-1750
Homme	Initiale	Géomaticien - photogrammètre	Topographie LIDAR, création de scripts FME, photogrammétrie, projet SIG	CDI	Géomaticien - photogrammètre	Topographie LIDAR, création de scripts FME, photogrammétrie, projet SIG	CDI	Pays de la Loire	Temps plein	1750-2000
Homme	Continue	Géomaticien	Gestion et mise à disposition de données géographiques pour mes collègues, développement de solutions d'automatisation pour le traitement et la récolte de données géographiques, formation de mes collègues au logiciel QGIS	CDI	Géomaticien	Gestion et mise à disposition de données géographiques pour mes collègues, développement de solutions d'automatisation pour le traitement et la récolte de données géographiques, formation de mes collègues au logiciel QGIS	CDI	Nouvelle-Aquitaine	Temps plein	>2000

**Employeurs ayant recruté des stagiaires et/ ou des diplômés - Promotion 2021-2022**

Communauté de communes Estuaire et Sillon, Communauté de communes Granville Terre et Mer, Etudis, Grand Port Maritime de Bordeaux, Groupe Watt & Co, LPO France, NCA Environnement, Neogeo (GEOFIT GROUP), Parc national de forêts, Pays d'Iroise Communauté, Ville de Roubaix

\* Grâce au(x) stage(s) ou au contrat d'alternance effectué(s) pendant la licence professionnelle  
NR : Non renseigné