

Promotion
2020-2021

Taux de réussite : 94 %

Nombre de répondants : 15

Statut de formation des répondants

Nombre de diplômés : 16

8 femme(s)

Initiale : 12

Contrat d'apprentissage : 0

Taux de réponse : 94 %

7 homme(s)

Continue : 3


Contrat de professionnalisation : 0



93 % des répondants
recommandent cette formation



Situation à 6 mois



Diplôme de poursuite d'études

Un master : - (- %)
 Un doctorat : - (- %)
 Un concours de la fonction publique : - (- %)
 Autre : - (- %)
 NR : -



Lieu de poursuite d'études

Charente-Maritime - LRU : - (- %)
 Charente-Maritime - Hors LRU : - (- %)
 Nouvelle-Aquitaine (hors 17) : - (- %)
 Autres régions : - (- %)
 Étranger : - (- %)
 NR : -



L'accès à l'emploi

Temps médian d'accès à l'emploi occupé au 1er mars : 0 mois.
 8 % des diplômés accèdent à cet emploi suite à un stage ou à un contrat d'alternance.
 L'emploi occupé au 1er mars 2022 est le premier emploi occupé depuis l'obtention du diplôme pour 86 % des répondants.



Salaire

Salaire médian : 1700 €
 Salaire min. : 1567 €
 Salaire max. : 2329 €
 Nombre concerné : 13



Type de contrat

CDI : 6 (43 %)
 CDD : 8 (57 %)
 Contrat de professionnalisation : 0 (0 %)
 Autre : 0 (0 %)
 Auto-entrepreneur, prof. libérale, indép., chef d'entreprise : 0 (0 %)
 NR : 0



Catégorie socioprofessionnelle

Cadres et Prof. Intel. Sup. : 5 (36 %)
 Prof. Interm., techs, agts de maîtrise : 9 (64 %)
 Employés, ouvriers : 0 (0 %)
 NR : 0



Type d'employeur

Une entreprise privée : 4 (29 %)
 La fonction publique : 7 (50 %)
 Une entreprise publique : 0 (0 %)
 Profession libérale ou indépendant : 0 (0 %)
 Une association : 3 (21 %)
 Vous-même : 0 (0 %)
 Un particulier : 0 (0 %)
 Autre : 0 (0 %)
 NR : 0



Lieu de travail

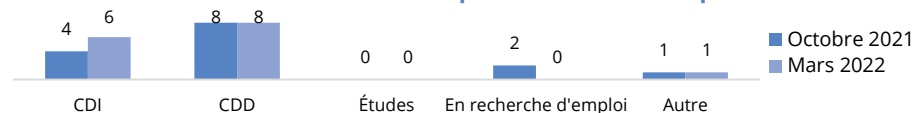
Charente-Maritime : 0 (0 %)
 Nouvelle-Aquitaine (hors 17) : 4 (29 %)
 Autres régions : 10 (71 %)
 Étranger : 0 (0 %)
 NR : 0




Quotité travaillée

Temps plein : 14 (100 %)
 Temps partiel : 0 (0 %)
 NR : 0


Evolution de la situation après obtention du diplôme



Satisfaction de l'emploi à 6 mois



Adéquation emploi/diplôme à 6 mois



Devenir des diplômés 2020-2021 de licence professionnelle Cartographie, topographie et systèmes d'information géographique

Sexe	Statut de la formation suivie	Premier emploi exercé depuis l'obtention du diplôme			Emploi exercé 6 mois après l'obtention du diplôme (Mars 2022)					
		Intitulé de l'emploi	Missions exercées	Type de contrat	Intitulé de l'emploi	Missions exercées	Type de contrat	Région d'emploi	Durée du travail	Revenu net mensuel en Euros
Femme	Initiale	Formatrice	Formation dans le domaine de la géomatique et l'environnement, coordination et suivi pédagogique	CDI	Formatrice	Formation dans le domaine de la géomatique et l'environnement, coordination et suivi pédagogique	CDI	Pays de la Loire	Temps plein	NR
Femme	Initiale	Chargée de projets SIG	Maintenance d'un site, collecte et numérisation des itinéraires équestres en France, développement de l'itinérance et infrastructures du tourisme équestre, production de cartes interactives	CDI	Chargée de projets SIG	Maintenance d'un site, collecte et numérisation des itinéraires équestres en France, développement de l'itinérance et infrastructures du tourisme équestre, production de cartes interactives	CDI	Centre-Val de Loire	Temps plein	1500-1750
Femme	Initiale	Technicienne consultante SIG	Développer les outils SIG et maintien de la base de données, production de cartographie et de plateformes WebSIG pour le développement et la communication	CDD	Technicienne consultante SIG	Développer les outils SIG et maintien de la base de données, production de cartographie et de plateformes WebSIG pour le développement et la communication	CDD	Nouvelle-Aquitaine	Temps plein	1750-2000
Femme	Initiale	NR	NR	CDI	NR	NR	CDI	Auvergne-Rhône-Alpes	Temps plein	1500-1750
Femme	Initiale	Business analyst	État des lieux des procédures foncières urbaines en Côte-d'Ivoire, réingénierie des procédures en collaboration avec des développeurs pour la création d'une application foncière, déplacements à l'étranger pour rencontrer les acteurs sur place et réaliser des entretiens avec les administrateurs de la chaîne foncière	CDI	Business analyst	État des lieux des procédures foncières urbaines en Côte-d'Ivoire, réingénierie des procédures en collaboration avec des développeurs pour la création d'une application foncière, déplacements à l'étranger pour rencontrer les acteurs sur place et réaliser des entretiens avec les administrateurs de la chaîne foncière	CDI	Pays de la Loire	Temps plein	1750-2000
Femme	Initiale	Technicienne SIG et base de données	Administration de la base de données, mise en place d'outils SIG et soutiens techniques destinés aux utilisateurs, production cartographique répondant aux besoins des différents services	CDD	Technicienne SIG et base de données	Administration de la base de données, mise en place d'outils SIG et soutiens techniques destinés aux utilisateurs, production cartographique répondant aux besoins des différents services	CDD	Pays de la Loire	Temps plein	1500-1750
Femme	Initiale	NR	NR	CDD	NR	NR	CDD	Centre-Val de Loire	Temps plein	1750-2000
Homme	Initiale	Technicien SIG	Numérisation de réseaux d'eau publique	CDD	Administrateur de données localisées	Administration de données localisées : gérer les données, gérer les droits d'accès, les partager au pôle géomatique	CDD	Nouvelle-Aquitaine	Temps plein	1750-2000
Homme	Initiale	Technicien webmapping et gestionnaire de base de données	Création d'outil en ligne diffusable aux services de la collectivité ou au grand public, contrôle et gestion des bases de données de l'agglomération	CDD	Technicien webmapping et gestionnaire de base de données	Création d'outil en ligne diffusable aux services de la collectivité ou au grand public, contrôle et gestion des bases de données de l'agglomération	CDD	Occitanie	Temps plein	1500-1750

Devenir des diplômés 2020-2021 de licence professionnelle Cartographie, topographie et systèmes d'information géographique

Sexe	Statut de la formation suivie	Premier emploi exercé depuis l'obtention du diplôme			Emploi exercé 6 mois après l'obtention du diplôme (Mars 2022)					
		Intitulé de l'emploi	Missions exercées	Type de contrat	Intitulé de l'emploi	Missions exercées	Type de contrat	Région d'emploi	Durée du travail	Revenu net mensuel en Euros
Homme	Initiale	Géomaticien	Gestion de base de données, Cartographie	CDI	Géomaticien	Gestion de base de données, Cartographie	CDI	Pays de la Loire	Temps plein	1500-1750
Homme	Initiale	Cartographe SIG	Faire du géoréférencement, des plans, factorisation de données et vectorisation	CDI*	Cartographe SIG	Faire du géoréférencement, des plans, factorisation de données et vectorisation	CDI	Pays de la Loire	Temps plein	1500-1750
Homme	Continue	Technicien SIG	NR	CDD*	NR	NR	CDD	Pays de la Loire	Temps plein	1500-1750
Homme	Continue	Géomaticien	Mise à jour base de données cartographiques, production de cartes thématiques	CDD	Géomaticien	Mise à jour base de données cartographiques, production de cartes thématiques	CDD	Nouvelle-Aquitaine	Temps plein	1750-2000
Homme	Continue	Responsable mission SIG	Gestion de projets, management, encadrement, etc.	CDD	Responsable mission SIG	Gestion de projets, management, encadrement, etc.	CDD	Nouvelle-Aquitaine	Temps plein	>2000

Employeurs ayant recruté des stagiaires et/ ou des diplômés - Promotion 2020-2021

Communauté d'agglomération de l'albigeois, Communauté de communes Erdre et Gesvres, Commune du Touvet, Département de Loire-Atlantique, Département des Deux-Sèvres, Direction départementale des territoires et de la mer de la Gironde, École Établières, ERT, Etablissement Public du Marais Poitevin, Fabaé, Fédération Départementale des Chasseurs de la Haute Savoie, Fédération Française d'Equitation, Geofit, Geosat, Grand Poitiers Communauté Urbaine, Ineris, Lig'Air, Mairie de Lille, Observatoire Pelagis, Parc national de la Guadeloupe, Quimper Cornouaille Développement, Région Nouvelle-Aquitaine, SAUR, SDIS, SDIS40, Syndicat des Bassins de L'Elorn, Territoire d'énergie Mayenne, Vendée Eau, Ville de Villeurbanne

* Grâce au(x) stage(s) ou au contrat d'alternance effectué(s) pendant la licence professionnelle
 NR : Non renseigné